




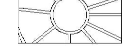






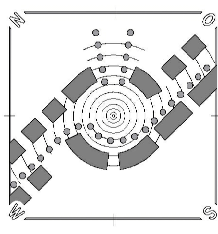




-  Limit du plan d'aménagement particulier
-  construction projetée avec le nombre des niveaux
-  construction existante
-  garage avec toiture plate verte
-  rue principale
-  place
-  arbres
-  zone verte publique
-  zone verte privée
-  parking publique
-  voie de communication
-  chemin réservé aux piétons

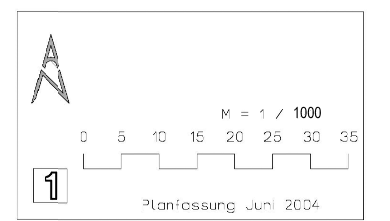
Phase de réalisation I

BEBAUUNGSPLAN
Wohngebiet
"Schonk"
 in der Gemeinde
 Beckerich



Plan 1
 Gestaltungsplan

**Vote définitif du Conseil Communal
 du 12 juillet 2006**



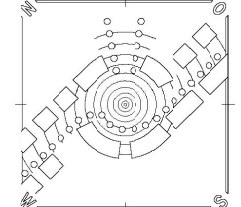
Konzeption:
 Arbeitsgemeinschaft
 Bureau d'Architecture
 Prof. Dipl.-Ing. G. Biser
 L-9461 Nachmanderscheid
 Bureau d'Etudes
 Zeyer + Baumann
 Aménagement-Urbanistes
 L-7254 Bereldange
 Bureau d'Architecture
 Prof. Dipl.-Ing. T. Gilsber
 D-66500 Hornbach



	Limit du plan d'aménagement particulier
	construction existante
	alignement imposé
	implantation maximale
	nombre des niveaux
	Grundstücksnummer
	Firstrichtung
	toiture à double pente $\Delta 4^\circ$
	toiture à double pente $\Delta 2^\circ$
	toiture à double pente $\Delta 3^\circ$
	Garage
	Carport
	Garage + Schuppen
	privater Stellplatz
	öffentlicher Parkplatz
	gaines conduites existantes
	gaines conduites projetées eau usée / conduite d'eau / éclairage urbain / st. / T1 / P+1
	éclairage public

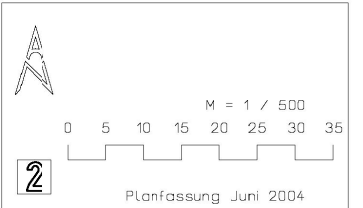
Phase de réalisation I

BEBAUUNGSPLAN
Wohngebiet
"Schonk"
in der Gemeinde
Beckerich



Plan 2
Rechtliche Festsetzungen

Vote définitif du Conseil Communal
du 12 juillet 2006



Konzeption:
 Arbeitsgemeinschaft
 Bureau d'Architecture
 Prof. Dipl.-Ing. Gläser
 L-2451 Nachimanderscheid
 Bureau d'Etudes
 Zeyen + Baumann
 Ambergeweiss-Unterstein
 L-2254 Barelange
 Bureau d'Architecture
 Prof. Dipl.-Ing. T. Gläser
 D-66500 Hombach